










# koordinační situace, m1:250

## legenda inženýrských sítí

-  vodovod (Vodovody Litomyšl s.r.o.)
-  plynovod VTL (GasNet s.r.o.)
-  ochranné pásmo plynovodu VTL 4m
-  bezpečnostní pásmo plynovodu VTL 40m
-  silnoproud - vysoké napětí (ČEZ Distribuce a.s.)

## legenda grafických prvků

-  hranice staveniště (během výstavby)
-  vjezd a výjezd na staveniště během výstavby
-  hranice požárně nebezpečného prostoru
-  stávající stromy

## poznámky

- 01 zpevněná plocha 9,5m<sup>2</sup> - hutněná štěrkodrt 0-32mm - rozšíření krajnice cesty; plocha bude olemována cortenovým plechem tl. 7mm
- 02 obrys základové stupňovité patky kontejneru
- 03 dočasný příjezd ke staveništi; v případě deštivého počasí položit silniční panely
- 04 hrana terénního dotvarování

## geodetické body

01	x: 1 082 466. 1111 y: 611 403. 4666
02	x: 1 082 463. 4443 y: 611 403. 5958
03	x: 1 082 459. 5563 y: 611 406. 3373
04	x: 1 082 456. 4890 y: 611 409. 0390

±0,000= 370,51m n.m. B.p.v.

## Litomyšl - cíle cest - rozhledna

objednavatel:	město Litomyšl, brí Štastných 1000, Litomyšl
místo stavby:	p.č. 328/2, k.ú. Lány u Litomyšle
stupeň p.d.:	dokumentace pro sloučené řízení
datum:	leden 2023

generální projektant:	atelier-r, s.r.o., tř. Spojenců 748/20, 779 00 Olomouc
architektonické řešení:	Miroslav Pospíšil, autorizovaný architekt ČKA 03582
e-mail:	atelier-r@atelier-r.cz
web:	www.atelier-r.cz

## c situační výkresy koordinační situace



c.3